




## Activité 6 - Mauricie-Est





### Les mesures de protection et de gestion des eaux souterraines

Ce tableau est un document de travail interactif qui a été créé par les participants lors de l'activité 6 du webinaire « Comprendre les données du projet d'acquisition de connaissances sur les eaux souterraines » du 19 novembre 2020.

Les informations contenues dans ce tableau sont le résultat d'un remue-méninge et n'ont pas été révisées ni validées par l'équipe de recherche, par le RQES ou par les participants du webinaire.

**QUESTION : Quelles mesures pourriez-vous mettre en place pour améliorer la protection des zones de recharge ?**

Type de mesure	Par qui	Exemple
<b>Règlementaire</b> 	Municipalité	Modifier le règlement de zonage afin de limiter les usages autorisés.
	MRC	Modification des grandes affectations dans les zones de recharge ou intégration dans les zone d'intérêts PRMHH
	OBV	
	Ministère	Déjà mis en place (RPEP, règlement sur les carrières-sablrière)
	Recherche	
	Autre	
<b>Planification Concertation</b> 	Municipalité	
	MRC	Adapter les grandes affectations du territoire pour prévoir les développements futurs pour ne pas nuire à la ressource en eau
	OBV	Table de concertation avec des acteurs concernés pour voir comment l'aménagement pourrait être planifié
	Ministère	
	Recherche	
	Autre	
<b>Volontaire Sensibilisation</b> 	Municipalité	Patrouille bleue, souvent utilisé par les municipalités l'été avec des étudiants. Élargir la sensibilisation
	MRC	
	OBV	Projet d'analyse des eaux de puits souterrains Sensibilisation des enfants dans les écoles
	Ministère	
	Recherche	
	Autre	

<b>Incitative</b> 	Municipalité	Instauration des compteurs d'eau pour protéger la ressource
	MRC	Programme pour encourager les propriétaires à faire analyser l'eau des puits, tout en conservant les résultats d'analyse
	OBV	
	Ministère	Programme provincial pour la perte d'usage, ou programme incitatif pour financer les zones mis en conservations
	Recherche	
	Autre	
<b>Suivi</b> 	Municipalité	Prise d'échantillonnage régulier tel qu'exigé par le MDDELCC.
	MRC	Suivre les niveaux de nappe pour surveiller l'impact des changements climatiques sur la recharge
	OBV	
	Ministère	
	Recherche	
	Autre	
<b>Urgence</b> 	Municipalité	Définir un protocole d'intervention en cas de déversement dans ces zones de recharge
	MRC	
	OBV	
	Ministère	
	Recherche	
	Autre	
<b>Acquisition de connaissances</b> 	Municipalité	
	MRC	
	OBV	
	Ministère	Raffiner la cartographie des milieux aquifères, leurs limites et leurs volumes, conjointement avec les municipalités et la recherche.
	Recherche	Analyse sur les recharges Mieux connaître les impacts des carrières-sablières sur l'écoulement ou la quantité d'eau souterraine
	Autre	

--	--	--